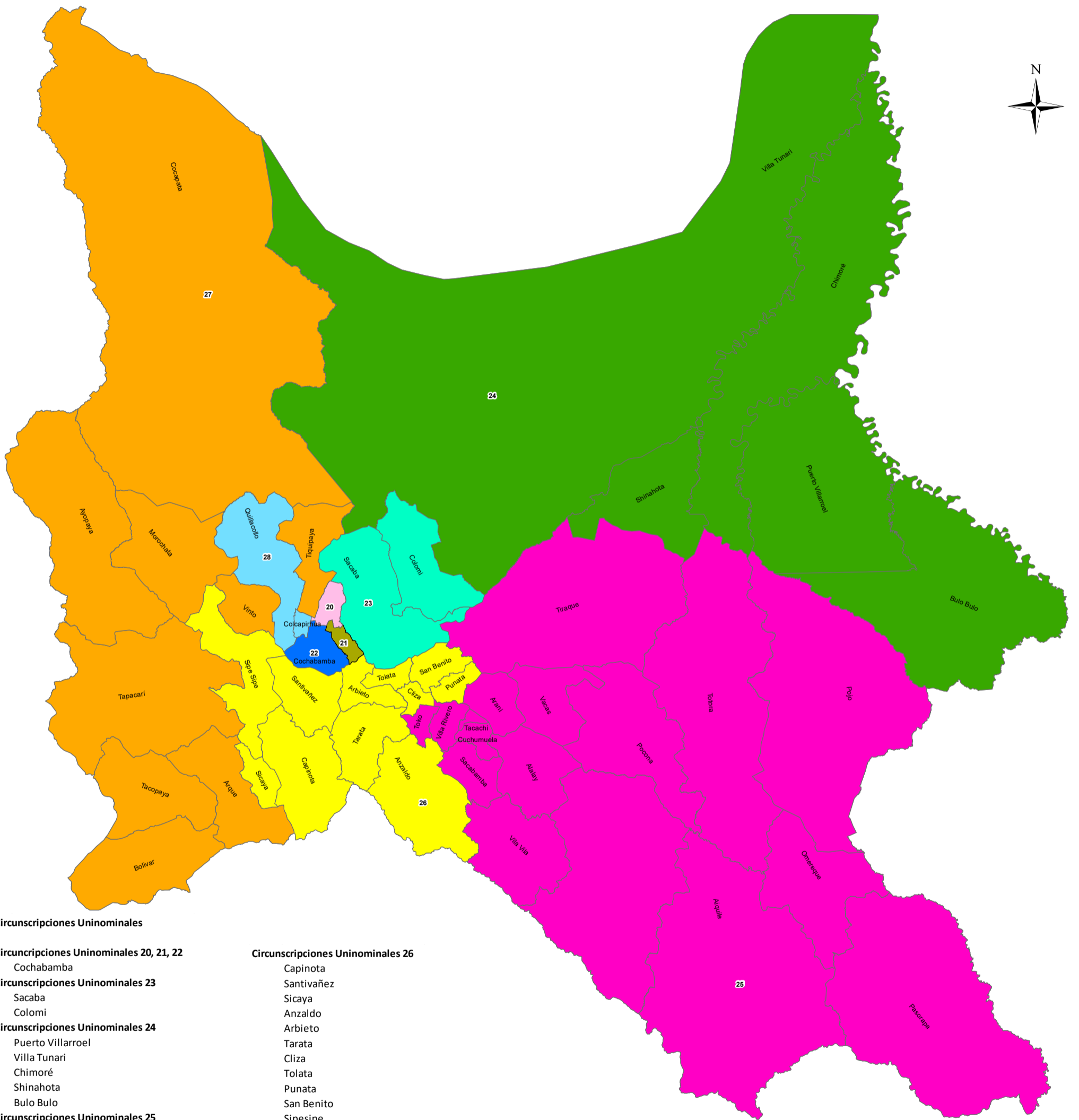


DEPARTAMENTO DE COCHABAMBA

Circunscripciones Uninominales



Circunscripciones Uninominales

Circunscripciones Uninominales 20, 21, 22

Cochabamba

Circunscripciones Uninominales 23

Sacaba
Colomi

Circunscripciones Uninominales 24

Puerto Villarroel
Villa Tunari
Chimoré
Shinahota
Bulo Bulo

Circunscripciones Uninominales 25

Totora
Arani
Pasorapa
Aiquile
Omereque
Vacas
Pocona
Tiraque
Pojo
Alalay
Vila Vila
Mizque
Tacachi
Toko
Villa Rivero
Cuchumuela
Sacabamba

Circunscripciones Uninominales 26

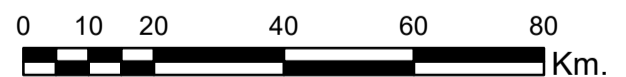
Capinota
Santivañez
Sicaya
Anzaldo
Arbieto
Tarata
Cliza
Tolata
Punata
San Benito
Sipesipe

Circunscripciones Uninominales 27

Arque
Tacopaya
Ayopaya
Cocapata
Morochata
Bolivar
Tiquipaya
Vinto
Tapacarí

Circunscripciones Uninominales 28

Colcapirhua
Quillacollo

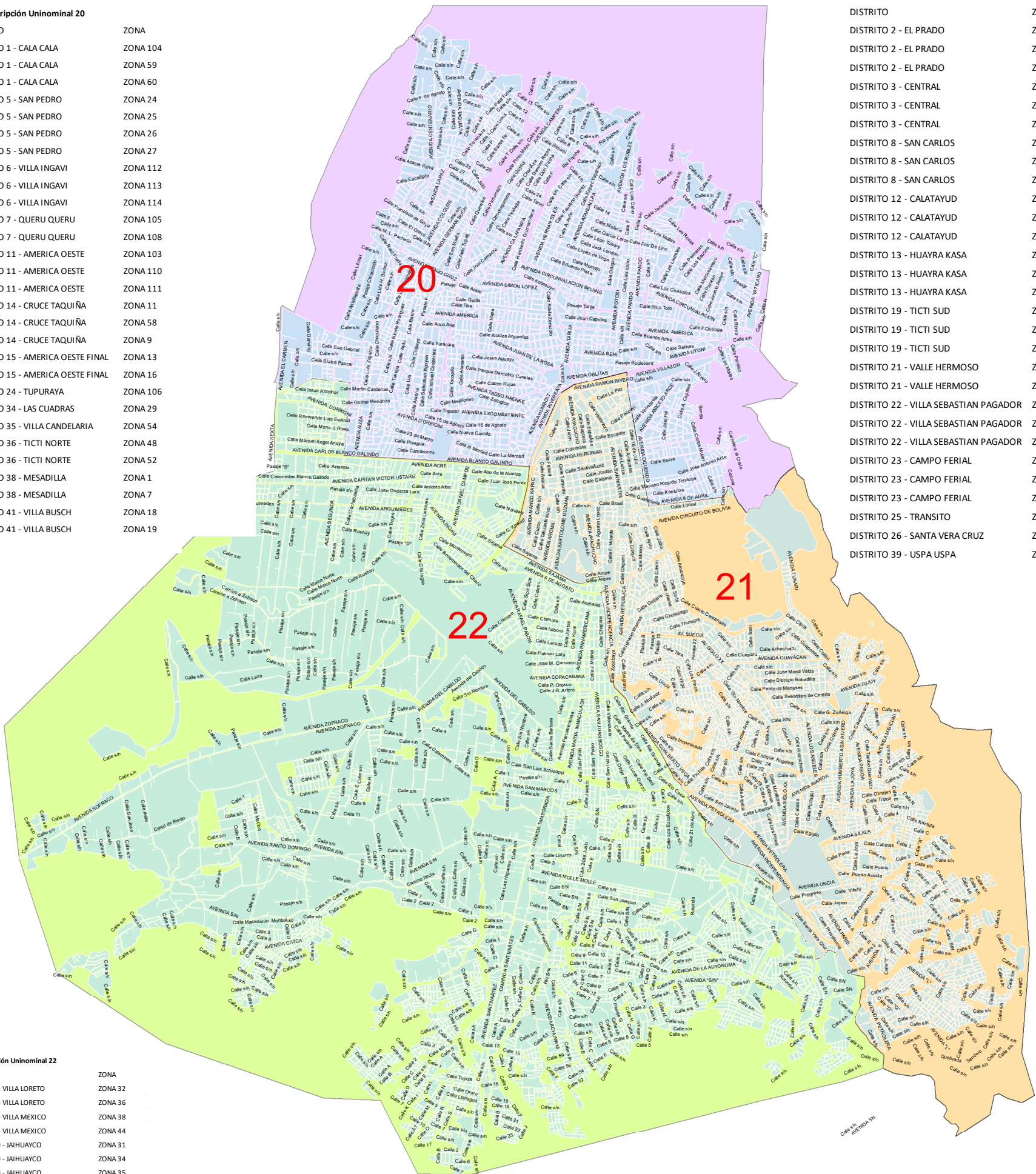


CIRCUNSCRIPCIONES UNINOMINALES

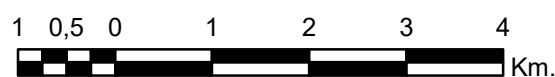
MUNICIPIO DE COCHABAMBA N° 20 - 21 - 22

Circunscripción Uninominal 20	ZONA
DISTRITO	ZONA
DISTRITO 1 - CALA CALA	ZONA 104
DISTRITO 1 - CALA CALA	ZONA 59
DISTRITO 1 - CALA CALA	ZONA 60
DISTRITO 5 - SAN PEDRO	ZONA 24
DISTRITO 5 - SAN PEDRO	ZONA 25
DISTRITO 5 - SAN PEDRO	ZONA 26
DISTRITO 5 - SAN PEDRO	ZONA 27
DISTRITO 6 - VILLA INGAVI	ZONA 112
DISTRITO 6 - VILLA INGAVI	ZONA 113
DISTRITO 6 - VILLA INGAVI	ZONA 114
DISTRITO 7 - QUERU QUERU	ZONA 105
DISTRITO 7 - QUERU QUERU	ZONA 108
DISTRITO 11 - AMERICA OESTE	ZONA 103
DISTRITO 11 - AMERICA OESTE	ZONA 110
DISTRITO 11 - AMERICA OESTE	ZONA 111
DISTRITO 14 - CRUCE TAQUIÑA	ZONA 11
DISTRITO 14 - CRUCE TAQUIÑA	ZONA 58
DISTRITO 14 - CRUCE TAQUIÑA	ZONA 9
DISTRITO 15 - AMERICA OESTE FINAL	ZONA 13
DISTRITO 15 - AMERICA OESTE FINAL	ZONA 16
DISTRITO 24 - TUPURAYA	ZONA 106
DISTRITO 34 - LAS CUADRAS	ZONA 29
DISTRITO 35 - VILLA CANDELARIA	ZONA 54
DISTRITO 36 - TICTI NORTE	ZONA 48
DISTRITO 36 - TICTI NORTE	ZONA 52
DISTRITO 38 - MESADILLA	ZONA 1
DISTRITO 38 - MESADILLA	ZONA 7
DISTRITO 41 - VILLA BUSCH	ZONA 18
DISTRITO 41 - VILLA BUSCH	ZONA 19

Circunscripción Uninominal 21	ZONA
DISTRITO	ZONA
DISTRITO 2 - EL PRADO	ZONA 90
DISTRITO 2 - EL PRADO	ZONA 92
DISTRITO 2 - EL PRADO	ZONA 94
DISTRITO 3 - CENTRAL	ZONA 95
DISTRITO 3 - CENTRAL	ZONA 96
DISTRITO 3 - CENTRAL	ZONA 97
DISTRITO 8 - SAN CARLOS	ZONA 117
DISTRITO 8 - SAN CARLOS	ZONA 118
DISTRITO 8 - SAN CARLOS	ZONA 120
DISTRITO 12 - CALATAYUD	ZONA 100
DISTRITO 12 - CALATAYUD	ZONA 101
DISTRITO 12 - CALATAYUD	ZONA 99
DISTRITO 13 - HUAYRA KASA	ZONA 123
DISTRITO 13 - HUAYRA KASA	ZONA 124
DISTRITO 13 - HUAYRA KASA	ZONA 126
DISTRITO 19 - TICTI SUD	ZONA 127
DISTRITO 19 - TICTI SUD	ZONA 128
DISTRITO 19 - TICTI SUD	ZONA 81
DISTRITO 21 - VALLE HERMOSO	ZONA 84
DISTRITO 21 - VALLE HERMOSO	ZONA 87
DISTRITO 22 - VILLA SEBASTIAN PAGADOR	ZONA 22
DISTRITO 22 - VILLA SEBASTIAN PAGADOR	ZONA 64
DISTRITO 22 - VILLA SEBASTIAN PAGADOR	ZONA 65
DISTRITO 23 - CAMPO FERIAL	ZONA 130
DISTRITO 23 - CAMPO FERIAL	ZONA 20
DISTRITO 23 - CAMPO FERIAL	ZONA 82
DISTRITO 25 - TRANSITO	ZONA 102
DISTRITO 26 - SANTA VERA CRUZ	ZONA 88
DISTRITO 39 - USPA USPA	ZONA 89



Circunscripción Uninominal 22	ZONA
DISTRITO	ZONA
DISTRITO 4 - VILLA LORETO	ZONA 32
DISTRITO 4 - VILLA LORETO	ZONA 36
DISTRITO 9 - VILLA MEXICO	ZONA 38
DISTRITO 9 - VILLA MEXICO	ZONA 44
DISTRITO 10 - JAIHUAYCO	ZONA 31
DISTRITO 10 - JAIHUAYCO	ZONA 34
DISTRITO 10 - JAIHUAYCO	ZONA 35
DISTRITO 16 - HIPODROMO	ZONA 76
DISTRITO 16 - HIPODROMO	ZONA 77
DISTRITO 17 - LA CHIMBA	ZONA 79
DISTRITO 17 - LA CHIMBA	ZONA 80
DISTRITO 18 - SEMINARIO	ZONA 70
DISTRITO 18 - SEMINARIO	ZONA 71
DISTRITO 18 - SEMINARIO	ZONA 72
DISTRITO 18 - SEMINARIO	ZONA 73
DISTRITO 18 - SEMINARIO	ZONA 74
DISTRITO 20 - AGROMIN LA TAMBORADA	ZONA 142
DISTRITO 20 - AGROMIN LA TAMBORADA	ZONA 143
DISTRITO 27 - PUCARA	ZONA 140
DISTRITO 28 - LA MAICA	ZONA 133
DISTRITO 28 - LA MAICA	ZONA 136
DISTRITO 29 - ITOCTA	ZONA 137
DISTRITO 30 - VILLA ISRAEL	ZONA 138
DISTRITO 31 - VILLA PRIMERO DE MAYO	ZONA 135
DISTRITO 32 - ALBA RANCHO	ZONA 132
DISTRITO 33 - CHAMPA RANCHO	ZONA 45
DISTRITO 37 - BARRIO SAN ISIDRO LOMAS	ZONA 139
DISTRITO 40 - BARRIO ENCAÑADA	ZONA 141
DISTRITO 42 - KARA KARA	ZONA 143



El presente mapa esta elaborado en base a publicaciones del Instituto Geográfico Militar, Ministerio de Autonomías e Instituto Nacional de Estadística. El Tribunal Supremo Electoral utiliza con fines estrictamente referenciales.